











UPPLYSNINGAR

-  Planområdets gräns
-  Befintlig byggnad, bostad mm
-  Befintlig byggnad, magasin
-  Föreslagen ny byggnad
-  Gata
-  Gång- och cykelväg
-  Ny brygga
-  Parkering
-  Tomtmark/bryggor
-  Naturmark

Illustrationskartan är ett förslag på byggnation. Området kan bebyggas på olika sätt inom ramen för detaljplanens bestämmelser.



LAGA KRAFTHANDLING 2016-12-29

ILLUSTRATIONSKARTA TILLHÖRANDE
 DETALJPLAN FÖR
TUBBERÖD 1:201 m fl "BUSKÄR"
 TJÖRNS KOMMUN, VÄSTRA GÖTALANDS LÄN
 UPPRÄTTAD 2015-06-04 AV NORCONSULT AB

Daniel Rutgersson
 Tjörns kommun

Gunnar Håkansson
 Norconsult

