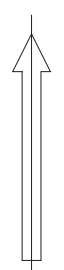
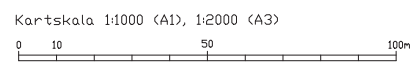


Illustrationen visar ett av flera möjliga sätt att bebygga området



RÖNNÄNG

1:553	Traktgräns/Kvarterstraktgräns
S	Fastighetsgräns
ga	Annans gräns (Ledningsrätt mm)
o	Traktnamn/Kvarterstraktnamn
o	Registernummer
o	Samfällighet
o	Gemensamhetsanläggning
o	Gränspunkt
o	Polygonpunkt
+	Rutnät
□	Byggnad i allmänhet
□	Bostadshus
□	Uthus
□	Transformatorbyggnad
□	Skärmtak

— — — — —	Väg och körbana
— — — — —	Gång- och cykelbana mm
— — — — —	Stält
+	Belysningsstolpe
— — — — —	Dike
— — — — —	Ågostagsgräns
— — — — —	Berg i dagen
— — — — —	Staket
— — — — —	Stödmur
— — — — —	Häck
— — — — —	Höjdukurvor, säkra och osäkra
o	Höjdpunkt

Fastighetskartens aktualitet: 2017-02-13
Gränser som inte går via gränspunkt är osäkra
Detaljskiktets aktualitet: 2017-01-30

Koordinatsystem i plan: Sweref 99 12 00
I höjd: RH 2000
Standard enligt HMK för innehåll: 2
Standard enligt HMK för lägesnoggrannhet: 3

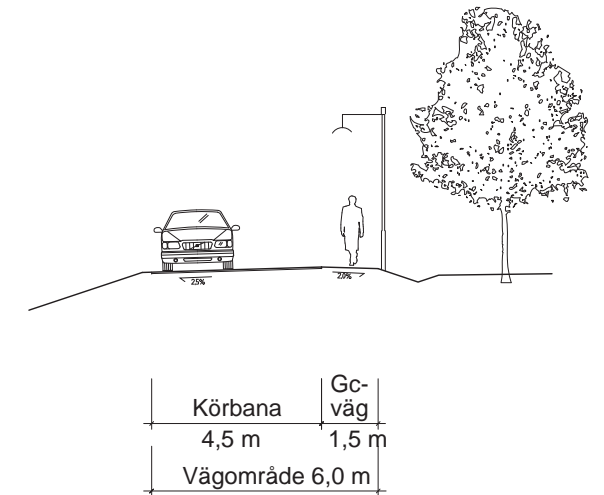
Skala 1:1000 A1

Jennie Shahan, mätningingenjör

FÖRKLARINGAR

- — — — — Planområdesgräns
- Naturmark
- Kvartersmark
- Föreslagna nya bostäder
- Befintliga byggnader
- Befintliga uthus
- — — — — Föreslagna gata
- - - - - Föreslagna tomtgräns
- ⇒ ○ ○ Föreslagna gångpassage
- + — — — — Strandskydd

LOKALGATA - PRINCIPUTFORMNING



- GRANSKNINGSHANDLING
- Granskningshandlingarna består av:
- planbeskrivning
 - plankarta med bestämmelser
 - illustrationskarta
 - grundkarta
 - fastighetsförteckning
 - samrådsredogörelse
 - behovsbedömning
 - arkeologisk undersökning
 - gatubyggnadsutredning
 - geoteknisk utredning
 - naturinventering
 - VA-och dagvattenutredning
 - antikvariskt utlåtande
 - PM bullerutredning

Detaljplan för
Del av Rönnäng 1:553 m fl
Bostäder på Skalåsberget
Tjörns kommun, Västra Götalands län
Upprättad 2017-03-15

Åsa Jönsson
Handläggande planarkitekt

Eva-Marie Larsson
Norconsult AB

ILLUSTRATION